

COMUNIDAD DE APRENDIZAJE CUENCAS Y CIUDADES



FUNDACIÓN
GONZALO RÍO ARRONTE, I.A.P.



FONDO MEXICANO
PARA LA
CONSERVACIÓN
DE LA NATURALEZA, A.C.
Fundación Privada

FUNDACIÓN
FEMSA



PROPÓSITO DEL ENCUENTRO

Al finalizar el taller, las organizaciones socias del Programa de Cuencas y Ciudades, habrán fortalecido sus capacidades en torno al tema de *políticas públicas*, bajo una estrategia de comunidad de aprendizaje.



Día 1

Encuadre del
evento



Marco
institucional de
aguas y cuencas



El ciclo de la política
pública



Intercambio de
Experiencias
CACyC

Día 2



Día 3

Taller sobre elaboración
de Planes de Incidencia
en Políticas Públicas



Próximos pasos



Visita de Campo: Sierra de Zapalinamé

Día 4


Nuestro enfoque



Comunidad de Aprendizaje

Nuestras reglas de convivencia

- **Puntualidad**
- **Silenciar el celular**
- **Pedir la palabra**
- **Respeto a las diversas opiniones**
- **Intervenciones claras y concretas**
- **Voluntad para compartir el conocimiento**
- **Participación activa**

The background of the slide is a photograph of a city, likely Veracruz, with a prominent church spire in the foreground. In the background, there are large, hazy mountains under a clear sky. The overall image has a slightly desaturated, blue-tinted appearance.

La territorialidad de las políticas públicas ambientales: el enfoque integral por cuencas.

Juan Carlos Olivo

Secretaría de Medio Ambiente del
Estado de Veracruz

The background of the slide is a faded, blue-tinted photograph. It shows a city with several church spires in the foreground, and a range of mountains in the background under a clear sky.

Políticas públicas: Espacios de participación y de comunicación.

**Gerardo Noria
Jaime Suaste**

Fondo de Comunicación y Educación Ambiental

The background image shows a panoramic view of a city, likely Saltillo, with a prominent church spire in the foreground. In the background, there are large, rugged mountains under a clear sky. The entire image has a light blue overlay.

Hidrogeología y Abasto de Agua en Zapalinamé

Aguas de Saltillo

The background image shows a panoramic view of a city, likely Saltillo, with a prominent church spire in the foreground. In the background, there are large, rugged mountains under a clear sky. The entire image has a light blue overlay.

Hidrogeología y Abasto de Agua en Zapalinamé


Aguas de Saltillo

Evaluación del día

Buzones:

➔ Me gustó

➔ Sugerencias de Mejora



COMUNIDAD DE APRENDIZAJE CUENCAS Y CIUDADES



9 de marzo de 2011.
Saltillo, Coahuila.

Zapalinamé - Saltillo



An aerial photograph of a city, likely Mendoza, Argentina, with a large, rugged mountain (Cerro Aconcagua) in the background. The city is densely packed with buildings, and a prominent church with a tall spire is visible in the lower left. The text is overlaid on the image.

Intercambio de Experiencias

Socios de la CA CyC

The background of the slide is a photograph of a city, likely Quito, Ecuador, with a prominent church spire in the foreground and a large, rugged mountain range in the background. The image is slightly faded to allow the text to be the primary focus.

El Ciclo de la Política Pública

Mónica Tapia
Alternativas y Capacidades A.C.

COMUNIDAD DE APRENDIZAJE CUENCAS Y CIUDADES



10 de marzo de 2011.
Saltillo, Coahuila.

Elaboración de Planes de Incidencia en Políticas Públicas

**Mónica Tapia
Alternativas y Capacidades A.C.**


Principales aprendizajes



Conclusiones y compromisos

Evaluación integral

Favor de llenar el formato,



**y entregarlo mañana junto con
su gafete a Yadira Irineo**