

Acceso a la información y el Centro Virtual de Información del Agua



RÍO ARRONTE
FUNDACIÓN

Transparencia y rendición de cuentas

Rendición de cuentas Obliga al servidor público a reportar actos y resultados de los mismos. Dota a ciudadanía de mecanismos para monitorear desempeño del servidor público.



Transparencia *Representantes rindan cuentas a representados.*

Información De **calidad**: veraz, clara y oportuna.
Congruente: Comparable con otra información relacionada.
Fácil acceso, comprensiva, relevante y confiable.

Transparencia Presupuestaria

Los **costos y recursos involucrados** → Decisión gubernamental

Accesibles, claros y públicos

- **Evaluar quiénes ganan y quiénes pierden** con la distribución de los recursos públicos.
- Analizar el **grado de eficiencia y eficacia** del gasto público.
- **Identificación de posibles casos de corrupción**, usurpación de funciones o incumplimiento.

Participación



Marco Legal

Ley Federal de Transparencia y Acceso a la información pública gubernamental (LFTAIPG). DOF 11 junio de 2002

Constitución política de los Estados Unidos Mexicanos (CPEUM).

Artículo 6o. “...*El derecho a la información será garantizado por el Estado.*” Párrafo reformado DOF 13 nov 2007, 11 jun 2013

“Toda persona tiene derecho al libre acceso a información plural y oportuna, así como a buscar, recibir y difundir información e ideas de toda índole por cualquier medio de expresión”. Párrafo adicionado DOF 11 jun 2013

Ley Federal de Transparencia y Acceso a la Información Pública (LFTAIP). DOF 9 mayo de 2016

LFTAIPG, 2002

Entidades federal
Presidencia
Poderes de la Unión
Órganos autónomos

Principio de publicidad

Constitución, 2013


Partidos políticos
Fideicomisos y fondos públicos
Personas físicas o morales
Sindicatos
Ejerzan actos de autoridad
cualquier orden de gobierno

Principio de máxima publicidad

NO es necesario que el
interesado acredite interés
alguno o justificar su utilización

Organos obligados preservar,
matener actualizados y publicar

Medios electrónicos disponibles
información completa y
actualizada



LFTAIP, 2016

Centro Virtual de Información del Agua

Contribuir a la **gestión de conocimientos relevantes y significativos del agua** en México y a la importancia del **enfoque de cuencas** para su aprovechamiento sustentable, por medio de la reestructura y operación del **Portal agua.org.mx** y su plataforma georreferenciada **Nuestra agua app.agua.org.mx**

AGUA.org.mx

Quiénes somos Noticias Eventos y Convocatorias Contacto y sugerencias

TODO SOBRE EL AGUA AGUA EN MÉXICO ENFOQUE DE CUENCAS BIBLIOTECA ACTÚA

Bienvenido al nuevo Centro Virtual de Información del Agua

Agua.org.mx se transforma totalmente

Con el objetivo de contribuir a la gestión de conocimientos relevantes y significativos Agua.org.mx se tran [...]

HISTORIAS DE AGUA

Al rescate del Río Magdalena

ANÁLISIS INTEGRAL

Hacia una nueva ley de agua en México

NOTICIA

Desertificación y sequía, la otra cara del agua

EDITORIAL DEL MES

Desastres hidrometeorológicos en México: Protección civil



Nuestra AGUA

Buscar Publica

AGUAS SUPERFICIALES (RÍOS, LAGOS, MA...)

VER OTRAS CUENCAS

Río de las Avenidas de Pachuca

Ver detalle

Presa Guadalupe

Presa Madin

Río Ameca-Canal Nacional

Río Chico de los Remedios

Río Coatepec

Río Consulado

Río Coxacoaco

Río Cuautitlán

Río de las Avenidas de Pachuca

Río El Manzano


Río El Sordo

Río Eslava

Río Hondo

Portal
<http://www.agua.org.mx>

Nuestra Agua
<https://app.agua.org.mx>



TRANSPARENCIA
 Participación basada en la información

Propósitos

Recopilación, selección y organización temática de información sobre el agua en México

Atención a públicos específicos: Niños, educadores, organismos operadores, legisladores.

Construcción colectiva de un mapa de agua en México: Publicación de contenidos plurales geográficamente referenciados en la App.

Conformación de una comunidad virtual: Observatorio ciudadano del agua que facilite su discusión, análisis e intercambio de experiencias a nivel nacional.

Generar conocimiento: Contrastar el existente e identificar faltantes de información sobre el agua en México.

Contenido del Portal

AGUA
org.mx



FONDO PARA
LA COMUNICACIÓN
Y LA EDUCACIÓN
AMBIENTAL, A.C.

[Quiénes somos](#) [Noticias](#) [Eventos y Convocatorias](#) [Contacto y sugerencias](#)

[TODO SOBRE EL AGUA](#) ▾

[AGUA EN MÉXICO](#) ▾

[ENFOQUE DE CUENCAS](#) ▾

[BIBLIOTECA](#)

[ACTÚA](#)



Actúa



Biblioteca temática



Sustentabilidad y
consumo responsable




Visita tu cuenca



Contenido del Portal

SECCIONES ESPECIALIZADAS



Biblioteca Temática

Política Pública

Dimensión Natural

Dimensión socio cultural

Dimensión productivo-económica

79 DOCUMENTOS



CAMBIO CLIMÁTICO*

Infórmate sobre sus impactos, conoce propuestas de adaptación y mitigación.

29 DOCUMENTOS



ENFOQUE DE CUENCA*

Descubre las cuencas, su caudal y su ciclo, sobre su restauración y rehabilitación.

4 DOCUMENTOS



ESPECIES Y ECOSISTEMAS*

Conserva, valora y descubre consideraciones ecológicas para la gestión del agua.

App Nuestra Agua



División territorial de México

393 cuencas



Agrupadas con base en aspectos **socio-ambientales y económicos**



Googlemaps: captura de puntos **NO es un SIG**

Estructura de la información



¿De dónde viene?



¿A dónde va?



¿Cuánta hay y en qué se usa?



Actores clave



Soluciones
y alternativas




Problemas
y riesgos

Niveles de uso de la App



Consulta

Participación



Ciudadanía activa

Alternativas de solución y Problemas y riesgos.

Actores Clave

Publican información, propician el debate e intercambio de experiencias a nivel de cuenca.

Servicios del CeVIA



- Redes Sociales
- Boletines semanales y mensuales
- Vínculo entre usuarios y especialistas
- Orientación sobre temas de agua
- Noticias e información actualizada
- Mapa de construcción colectiva

Impacto del CeVIA



Cuenta con más de **9,000 suscriptores**



Promedio de más de **3,100 consultas diarias**



52 actores clave colaboran en la App.
18 cuencas con información



Más de **40,000 seguidores** en redes sociales

Algunas contribuciones del CeVIA a la transparencia agua

REPDA: Registro Público de Derechos de Agua

gob.mx Trámites Gobierno Participa Datos

CONAGUA

Inicio > Consulta la base de datos del Repda "Registro Público de Derechos de Agua"

Consulta a la base de datos del REPDA

Miércoles, 5 de Julio del 2017

Titulos y permisos de aguas nacionales y sus bienes públicos inherentes | Titulos con permisos de extracción de materiales pétreos | Registro de obras en zonas de libre alumbramiento

NOTA: La base de datos de los registros inscritos que se publica en la presente página de internet, es con fecha de corte al 31 de marzo de 2017.

Estado * MORELOS

Municipio * TEPALCINGO

Organismo de Cuenca Seleccione opción

<http://app.conagua.gob.mx/Repda.aspx>

Estado
Municipio
Titular

Ubicación geográfica
en anexos

Nuestra AGUA

VER OTRAS CUENCAS

COMITÉ DE AGUA POTABLE EL CAPULIN, DIOS PADRE, A.C.

Ver detalle

APROVECHAMIENTOS SUPERFICIALES REGISTRADOS
ALBERTO PONCIANO OROZCO
ANASTACIO SORIANO MARTINEZ
ANTONIO QUINTERO OSEGUERA
AURELIANO LARIOS JIMENEZ
COMITÉ DE AGUA POTABLE EL CAPULIN, DIOS PADRE, A.C.
EJIDO ISTARO
FRANCISCA ZAPIEN AVALOS
H. AYUNTAMIENTO CONSTITUCIONAL DE LAZARO CARDENAS (GRANJA PISCICOLA PARAISO ESCONDIDO)

Mapa de México con marcadores de ubicación geográfica en Jalisco, Colima, Michoacán, Guerrero y Puebla.

<https://app.agua.org.mx/>

Cuenca

Ubicación geográfica
en puntos en el mapa

Más información...



[/Portaldelagua](#)



[@aguaorgmx](#)



[/TVagua](#)



redes@agua.org.mx
app@agua.org.mx

AGUA
.org.mx

