

Bacalar

QUINTANA ROO, MÉXICO



PERFIL MUNICIPAL / MUNICIPAL PROFILE



EL MUNICIPIO DE BACALAR

Nombre oficial

Municipio de Bacalar

Descripción del Escudo



La tipografía se definió a partir de las invasiones piratas a nuestro municipio, las imágenes de este escudo representan por la parte de la historia prehispánica las ruinas de Ichkabal, por la historia de la conquista "El Fuerte de San Felipe", por la belleza natural de Bacalar, su laguna así como el caracol que representa una de las especies vitales para el ecosistema de la zona y por supuesto un sol con 10 puntas, que representan los 10 municipios del estado de Quintana Roo.

Historia de la ciudad

El nombre original de Bacalar data de tiempos prehispánicos; en esta relación histórica se señala este sitio como: *Siyán Ka'an Bakjalal*, *Siyán Kaán* se traduce como nacimiento del cielo; *Bakjalal* por *bak jalal* que quiere decir cercado o rodeado de carrizos.

En la época prehispánica Bacalar fue la población más importante y cabecera de Uaymil, una de las 16 provincias en que estaba dividida la península de Yucatán, antes de la llegada de los españoles. Fue un sitio comercial de primer orden puesto que era un punto de transferencia, de mercancías diversas traídas de Centroamérica, particularmente de la región de Ulúa, en Honduras.

En 1546, bajo el sometimiento de Gaspar Pacheco y sobre los escombros de Bakjalal se funda la Villa de Salamanca de Bacalar. La cual fue un importante punto del comercio español del cual se extraían maderas preciosas y palo de tinte, fue prospero punto colonial hasta que empezó a sufrir ataques de rebeliones indígenas en contra de los españoles, hecho que se incrementó en 1642 cuando Bacalar fue escenario del ataque de piratas ingleses. En 1733 se construye el Fuerte de San Felipe el cual sirvió como medio de defensa contra los piratas.

1847 estalló en la península de Yucatán la Guerra de Castas por el levantamiento en armas de los indígenas mayas, los cuales tomaron Bacalar y utilizaron como base junto con Chan Santa Cruz. La ciudad de Bacalar permaneció en poder de los mayas hasta el 22 de enero de 1901, en que fue recuperada por tropas del gobierno federal al mando del vicealmirante Ángel Ortiz Monasterio, mientras el General Ignacio A. Bravo ocupaba a su vez Chan Santa Cruz, actualmente Felipe Carrillo Puerto. En ambos casos los soldados no dispararon un solo tiro, porque los indígenas huyeron para internarse en las selvas, donde formaron nuevas aldeas.

Bacalar es repoblado nuevamente y su desarrollo ha crecido a los largo del siglo XX. En 2007, Bacalar ingresa al programa federal "Pueblos Mágicos", el cual brinda mejoras en infraestructura y desarrollo turístico, así mismo se le otorga el nombramiento de ciudad. Finalmente el 17 de febrero se decreta por el H. Congreso del Estado de Quintana Roo la creación del Municipio de Bacalar.

Acontecimientos Históricos

435 d.c.	Se funda el poblado Siyaancaan de Bakh'alal por los Itzaes, una rama de los mayas Chontales originarios de la zona de Tabasco.
900 d.c.	Se convierte en la ciudad más importante de la región.
1544	Gaspar Pacheco conquista la región de Uyamil y Chactemal.
1546	Se funda, sobre cadáveres y escombros de Bakh'alal, la Villa de Salamanca de Bacalar.
1642	La Villa de Salamanca de Bacalar sufre el primer ataque del corsario conocido como Diego "el Mulato" quien con 70 hombres de distintas nacionalidades invade la población y saquean las casas.
1733	Una expedición del mariscal Antonio de Figueroa, capitán General de Yucatán, recupera el control español sobre Bacalar, hasta entonces en poder de los indígenas rebeldes y esporádicamente de los piratas.
1733	Se inicia la construcción del Fuerte de San Felipe que constituye un bastión contra los ataques de piratas y contrabandistas del palo de tinte.
1847	Estalla la guerra de castas donde Bacalar es parte de los acontecimientos entre: españoles, mestizos y mayas
2007	Se le otorga el nombramiento de ciudad e ingresa al programa federal "Pueblo Mágico"
2011	Se decreta la creación del Municipio de Bacalar.

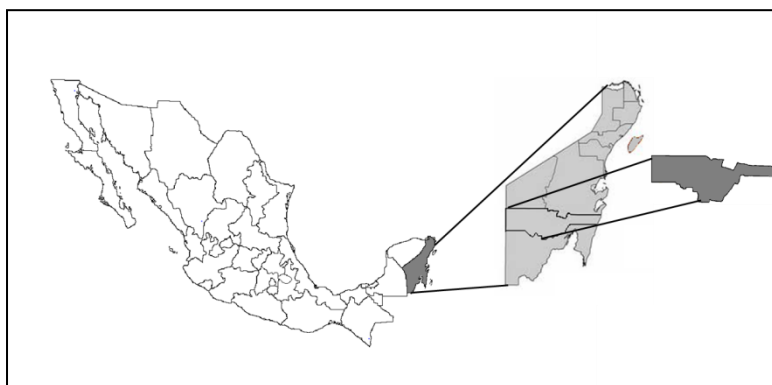
MAPA FÍSICO Y GEOGRÁFICO

Extensión Territorial

El Municipio de Bacalar, está conformado por 83 localidades. Su cabecera municipal se encuentra en la ciudad de Bacalar.

La superficie del Municipio de Bacalar es de 7, 161.5 km² que representa el 16.90% de la superficie Estatal. Es el último municipio

del Estado conformado el 2 de febrero de 2011 y publicado en el Periódico Oficial el 17 de febrero; se desprende del municipio capitalino, su forma es irregular, sus colindancias son al norte con el municipio de Felipe Carrillo Puerto, al sur con Othón P. Blanco al este con Othón P. Blanco, laguna de Bacalar y Mar Caribe y al oeste con el estado de Campeche.



Orografía

La región pertenece a la llamada provincia fisiográfica de la Península de Yucatán, plataforma de rocas calcáreas marina, su altitud media es de 10 metros sobre el nivel del mar, exceptuando la porción occidental que forma la meseta tectónica llamada de Zona laguna en los límites del Estado de Campeche, que se eleva a más de 200 metros.



Hidrografía

El Municipio de Bacalar cuenta con un sistema hidrológico que presenta características únicas debido a la conformación geológica y topográfica de la entidad. La circulación de sus aguas es primordialmente subterránea y no existen prácticamente corrientes de superficie, salvo las ramificaciones del Río Hondo que llega hasta Bacalar y que desemboca en la Bahía de Chetumal.

En la región destacan los cenotes, los cuales son pozos circulares formados por hundimientos de los techos de grutas, dejando al descubierto las aguas subterráneas. Los más importantes se localizan en las comunidades de Bacalar, Limones y Chacchoben los cuales son considerados un gran potencial Turístico-Ecológico.

Se cuenta también con un amplio sistema lagunar, siendo la más importante La Laguna de Bacalar o Laguna de los Siete Colores. Además se encuentran La Laguna de Chacchoben, Laguna del Ocho, Laguna de Miguel Hidalgo, Laguna de Nuevo Tabasco, Laguna de San Felipe, la Virtud, y finalmente La laguna de Francisco Villa, en conjunto constituyen una fuerte atracción ecoturística.

Clima

El clima es cálido sub-húmedo, con una precipitación media anual de 800 mm a 1600 mm principalmente en el verano, y una temperatura promedio anual de 22° C. En esta región los vientos que predominan en la mayor parte del año son los Alisios, con una dirección de Este a Sureste y una velocidad promedio de 25 a 35 Km por hora. Los Nortes que azotan la región se presentan precisamente cuando los vientos Alisios están ausentes, es decir, en invierno con una dirección de Noroeste, Norte, Sur y Noreste. Los huracanes se presentan regularmente en los meses de octubre y noviembre, con una velocidad muy variada.

Vegetación

La variedad de los principales tipos de vegetación, es de selvas húmedas, como la mediana subperennifolia. En los límites con el Estado de Yucatán, la vegetación es de selva subhúmeda, como la mediana subcaducifolia, y en las costas con el Mar Caribe cuenta con vegetación subacuática del tipo de selva baja perennifolia y subperennifolia.



PERFIL SOCIO DEMOGRÁFICO E INFRAESTRUCTURA SOCIAL

Población

El municipio de Bacalar cuenta con una población total de 35,905 habitantes.

TOTAL DE POBLACIÓN DEL MUNICIPIO DE BACALAR		35,905
	MUJERES	17,709
	HOMBRES	18,117
	*NO DEFINIDO	80

*Debido a la reciente creación del municipio, aun no se tienen definido la distribución por género de algunas localidades, 13 localidades por definir. (INEGI 2010).



Salud



En el municipio de Bacalar existen 30 centros de salud, en la cabecera municipal está en construcción el Hospital Integral, se terminara en abril de 2012. En el Instituto de Seguridad y Servicios Sociales de los Trabajadores del Estado (ISSSTE) se cuenta con un puesto periférico y un médico general con servicios de primer nivel. Existen 20 casas de salud en las principales comunidades del municipio. La asistencia social es brindada por el Sistema de Desarrollo integral de la Familia (DIF). Se cuentan con consultorios médicos privados en la cabecera municipal.

Educación



En materia de educación el municipio de Bacalar cuenta con infraestructura en todos sus niveles, existiendo 93 escuelas de nivel básico, a nivel medio existe 1 secundaria establecida en la cabecera municipal y 29 telesecundarias distribuidas en el municipio. Nivel medio superior dos planteles generales y ocho módulos de Educación a distancia (EMSAD), y a nivel superior un Centro Regional de Educación Normal en la cabecera municipal, de igual forma existen 8 bibliotecas públicas.

Vivienda

El municipio de Bacalar cuenta con más de 10 mil 529 viviendas, que dan albergue a 35,905 habitantes. Asimismo, posee la infraestructura suficiente para dotar de servicios básicos a todos sus ciudadanos y para garantizar el desarrollo sustentable dentro de su territorio.

INFRAESTRUCTURA DE COMUNICACIONES

Infraestructura de comunicaciones

El Municipio de Bacalar es atravesado por la carretera federal 307 Chetumal - Cancún como principal vía de comunicación estatal, conecta con diferentes destinos: al norte con la Riviera Maya, Tulum, Playa de Carmen y Cancún y al sur con la ciudad de Chetumal, al este con Mahahual y al oeste con la ciudad de Mérida, en el estado de Yucatán.

Infraestructura Vial



Las localidades del municipio, se concentran en la porción central de su territorio y están conectadas casi en su totalidad por las vías de comunicación de primer y segundo orden (Carreteras pavimentadas y de terracería). El Municipio cuenta con 478.05 kilómetros de carreteras pavimentadas, 247.09 kilómetros de carreteras de terracería, 227.13 kilómetros de brechas y 11.28 kilómetros de veredas, haciendo un total de 963.55 kilómetros.

Comunicación aérea

Se tiene cerca el Aeropuerto Internacional de la ciudad de Chetumal a solo 36 kilómetros (25 min.) cuenta con dos posiciones y una pista de 2,2 km de longitud, apta para recibir aviones tipo Boeing 737 de 110 pasajeros.

Medios de Comunicación

En Bacalar se cuenta con la extensa cobertura de los principales medios de comunicación del estado; circulan medios impresos, radiofónicos y televisivos. Se cuenta con Internet gratuito en el parque central de la cabecera municipal y con un canal local que trasmite información del municipio.

PERFIL ECONÓMICO

Las principales actividades económicas del municipio se desarrollan en los siguientes rubros:

Agricultura



La agricultura se realiza en forma extensiva y en pequeñas superficies con el sistema tradicional tumba-roza-quema en todas las poblaciones ejidales. Los cultivos de temporal son el maíz y el frijol, con semilla criolla y sin fertilizante, aunque en algunos ejidos han desarrollado el cultivo de sábila, pitahaya, piña, vainilla, chile jalapeño y el cultivo de la semilla de Ramón que permite la elaboración de diferentes productos. Cabe destacar que en el Municipio se principia el cultivo de la planta estevia y se desarrolla el proyecto de plantación y cultivo del cacao criollo el cual contribuirá a diversificar la actividad económica así como mejorar la calidad de vida las comunidades.

Ganadería



La superficie susceptible para la ganadería es del 60% de extensión del municipio. El municipio de Bacalar cuenta con grandes extensiones de tierra que poseen las condiciones propicias para el desarrollo de la ganadería y la producción de ovinos y bovinos, así como la agronomía de forrajes, nutrición y reproducción.

Apicultura



La práctica de esta actividad se realiza en todas las comunidades del municipio, a excepción de Valle Hermoso; agrupando a un total de 66 productores, los cuales cuentan con un inventario de 1,942 cajas, que en conjunto arrojan una producción de 54.7 toneladas anualmente, en su mayoría para exportación.

Turismo



El principal motor de desarrollo del Municipio de Bacalar es el *Turismo Sustentable*. Por su vocación promueve acciones que permiten incentivar la diversificación de la economía e integrar el encadenamiento de los diversos sectores económicos. Actualmente el municipio cuenta con 24 hoteles en total 229 habitaciones. El municipio de Bacalar, es partícipe del Fideicomiso de Promoción turística del Sur de Quintana Roo, Grand Costa Maya y de Mundo maya, así como el Programa Federal "Pueblos Mágicos".

Bacalar Pueblo Mágico 



BACALAR

PUEBLO MÁGICO

El 2 de octubre de 2007, Bacalar fue declarado "Pueblo Mágico" por la Secretaría de Turismo, lo que da acceso a un programa federal de recursos para infraestructura y promoción turística internacional para el Municipio de Bacalar.

El Programa Pueblos Mágicos contribuye a revalorar a un conjunto de poblaciones del país que siempre han estado en el imaginario colectivo de la nación en su conjunto y que representan alternativas frescas y diferentes para los visitantes nacionales y extranjeros.

Un Pueblo Mágico es una localidad que tiene atributos simbólicos, leyendas, historia, hechos trascendentes, cotidianidad, en fin *Magia* que emana en cada una de sus manifestaciones socio - culturales, y que significan hoy día una gran oportunidad para el aprovechamiento turístico.

EL PATRIMONIO NATURAL Y CULTURAL DE BACALAR

Los principales atractivos turísticos representativos de Bacalar se encuentran reflejados en el desarrollo de cinco Rutas turísticas:

Ruta 1 Centro histórico, Bacalar Pueblo Mágico.

Fuerte de San Felipe Bacalar - Casa de la Cultura - Casa Internacional del Escritor - iglesia San Joaquín.

Ruta 2 Laguna de Bacalar.

Laberintos acuáticos - Turismo Científico Estromatolitos – Turismo Deportivo.

Ruta 3 Ruta de los Cenotes.

Cenote Azul – Coquitos – Hotel Laguna – Cenote Negro (Centro Regional de Educación normal "Javier Rojo Gómez")

Ruta 4 Ecoturismo, Convive con la Naturaleza.

Parque Ecoturístico Uchben Kah - Parque de Tirolesas Biomaya.

Ruta 5 Zonas Arqueológicas.

Chacchoben - Ichkabal.

ATRATIVOS

Laguna de Bacalar o Laguna de los 7 colores


Es una enorme extensión de aguas someras (poco profundas), con arena blanca muy suave. Presenta un ligero oleaje de tonos azules apenas perceptible donde la composición de los cristales presentes, genera un espectáculo simplemente fascinante. Esta laguna es parte de un sistema lagunar de aproximadamente 55 kilómetros de largo.

Dentro de esta enorme extensión de agua existen zonas con algunas pozas que permiten realizar actividades de buceo muy seguras por su baja profundidad.



Museo del Fuerte de San Felipe

Punto de visita obligada en Bacalar es esta famosa fortaleza construida por orden del capitán general de Yucatán Antonio de Figueroa y Silva en 1733. Es una formidable estructura militar de espesos muros, baluartes en sus cuatro esquinas y un foso de 4 metros de profundidad, que en su tiempo debió haber tenido agudas estacas. Durante la Guerra de Castas el edificio cambió de manos varias veces y quedó totalmente inservible, hasta que en 1938 el ejército federal se encargó de restaurarlo. Hoy alberga un pequeño pero excelente Museo de la Piratería que muestra embarcaciones a escala, dispositivos interactivos, mapas y piezas históricas, a través de un espléndido despliegue museográfico.



Parroquia de San Joaquín



Ubicada en el centro del pueblo a media cuadra de la plaza principal, se encuentra la Parroquia de San Joaquín, Una construcción de estilo Colonial del siglo XVIII, recién restaurada, con el techo abovedado dividido en naves. En el interior de la sacristía se pueden apreciar murales que cuentan la historia de la Guerra de Castas.

Casa de la Cultura

Esta casa data del siglo XIX, fue reconstruida por el gobierno del Estado e Inaugurada en julio de 1990 por el Lcdo. Carlos Salinas de Gortari (1988 – 1994) Presidente de la República. En la actualidad ofrecen talleres para personas de todas las edades, como son: Danza Folklórica, Poesía Coral y Teatral, Manualidades, Ingles, y Danzón. A su vez sirve como núcleo coordinador para respaldar y conjugar los esfuerzos de otras organizaciones existentes en la comunidad que están relacionadas con el área cultural y apoyar los nuevos valores artísticos mediante estímulos y acciones concretas.

Casa internacional del Escritor

Fue inaugurada en 1990 tiene el objetivo de brindar un espacio para albergar cómodamente a escritores, poetas y creadores artísticos en general de la región, el país y el extranjero. Por su envidiable ubicación geográfica y los atractivos de su entorno, ofrece las condiciones óptimas para llevar a cabo la producción artística y cultural a través de programas de intercambio con diversas instituciones y organizaciones para la realización de proyectos de producción, difusión, capacitación, actualización e investigación en los diversos campos de la cultura. Ha sido sede de importantes eventos nacionales e internacionales como "La Primera Reunión Nacional de Escritores de Cine" y el "Primer Diplomado Internacional para Escritores".

Cenote Azul



El Cenote Azul se localiza a 5 Km al Sur de Bacalar. Su manto líquido que conecta con la laguna de Bacalar. Con una profundidad de 90 m. recibe su nombre debido al color turquesa de sus aguas. Es un sitio que ofrece la belleza mística de los grandes cenotes, además de ser el más profundo del mundo Maya.

Chacchoben



Chacchoben es un sitio arqueológico localizado a 37 kilómetros de Bacalar. El complejo arqueológico cubre unas 70 hectáreas. El primer edificio es el Templo 24, pirámide que revela por sus detalles arquitectónicos un probable parentesco con otras ciudades mayas del Petén. Aparecen después varias plataformas alargadas sobre las que probablemente hubo recintos residenciales para los grupos dominantes de la urbe. La exploración de este sitio inició en 1994. Al no tener ninguna referencia previa sobre el lugar se optó por darle el nombre del ejido en cuyas tierras se encuentra. En septiembre de 2002 el lugar fue abierto al público. Puede visitarse de lunes a domingo de 8:00 a 17:00 horas.

Ichkabal



Se trata de un Sitio arqueológico de aproximadamente 30 kilómetros cuadrados cuyo estudio aportará importante información arqueológica sobre la antigua cultura maya. Su construcción inició en la época Preclásica, 250 A.C. Este sitio fue el asiento de una entidad política importante, debido a que en las ciudades tempranas siempre existió la búsqueda de validar el poder de los gobernantes a través de grandes proyectos constructivos, como los que se han registrado en el lugar. Se trata de una ciudad de primer orden, cuya estructura más grande mide 200 metros de base y 46 metros de altura. Con su apertura próxima, Ichkabal representa un detonante más para el desarrollo turístico del municipio y brinda a los visitantes una gran experiencia del mundo maya.

Plaza Principal



Se encuentra localizada en la parte alta del poblado, a un costado del fuerte de San Felipe, el parque central cuenta con un kiosco y jardines bien cuidados; esta plaza es el punto de reunión de todos los pobladores Bacalar.

Fiestas Y Ferias

En Febrero se celebra con puro sabor Caribeño el Carnaval de Bacalar.



En Julio, el Torneo de Aguas Abiertas engalana la vista de la Hermosa Laguna de Bacalar con la participación de cientos de competidores nacionales e internacionales. En diferentes categorías hacen su travesía a lo ancho de la Laguna.



En Agosto, se celebra la Tradicional Feria de San Joaquín patrono de la población. Posterior a la celebración religiosa, se llevan a cabo carreras de lanchas y motos acuáticas y actividades propias de estos festejos.

Gastronomía

En Bacalar tiene una gran influencia de la cocina yucateca y beliceña. De esta última destaca el platillo "rice and beans", que tiene la particularidad de estar cocinado con aceite de coco. También se elaboran tamales de xpelón (una variedad de frijol) y el sotobichay (brazo de reina) que es un tamal con chaya. Asimismo, se acostumbra el puchero y el chocolomo. En los días de "Todos Santos" se preparan los "mucbil pollos" tamales de la región que se hornean, además existen platillos elaborados con pescados y mariscos, como el pan de cazón y el tikinxic, así como los preparados de caracol; el mero, el camarón, el guachinango y la langosta son una pequeña muestra de las delicias del mar que se preparan de muy diferentes formas en este paraíso.

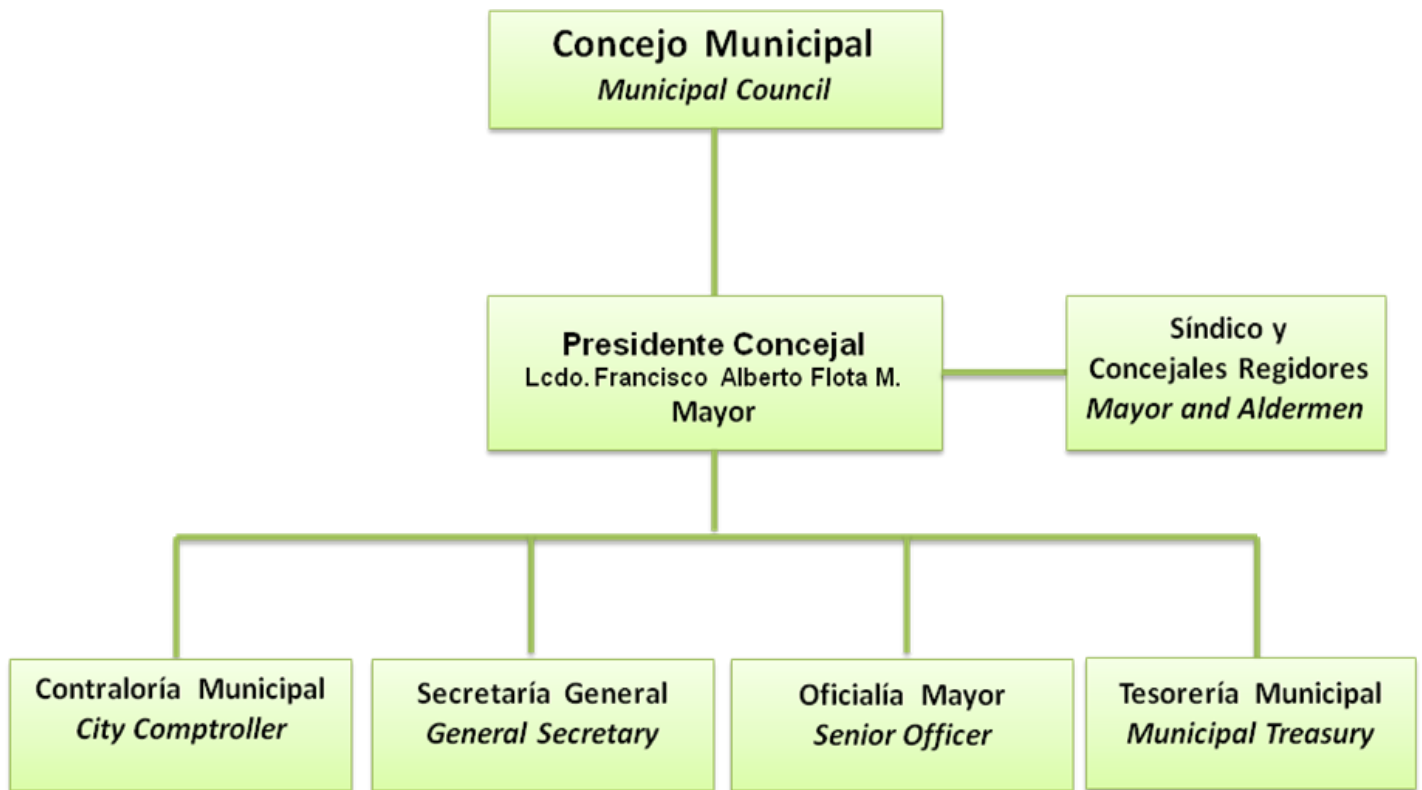
Artesanías

El municipio de Bacalar cuenta con un nutrido grupo de artesanos que trabajan diversas técnicas: tallado en madera, cera, piedra, fibras vegetales y materiales marinos; teñido de ropa con cortezas de árboles de la región, bordados, tejidos, figuras de carrizo, hamacas.

De igual forma, en la zona se elaboran tejidos de palma y la cestería. También se ha impulsado con éxito la artesanía de madera tallada y el urdido de hamacas en vistosos colores y medidas. Existe también tradición por el bordado a mano en la confección de los llamados "hipiles", vestimenta femenina tradicional.



ORGANIGRAMA



PROYECTOS DESTACADOS QUE PROMUEVE LA ACTUAL ADMINISTRACIÓN

Programa “EDUCACIÓN”.

Tiene como objetivo llevar a cabo una noble campaña que busque involucrar a toda la sociedad bacalarense al sector público y privado que tenga la oportunidad de donar útiles escolares, para apoyar a los niños de las familias de escasos recursos económicos del Municipio de Bacalar que cursan la Educación Primaria en escuelas públicas brindándoles el material básico para que se desempeñen favorablemente en sus estudios.

Programa de Base de datos para registro de turistas “REGISTUR”.

Programa que tiene como objetivo recabar de los módulos de información turística la información básica de turistas a través de una base de datos tanto física y digital que permitan generar estadísticas sobre el perfil turístico de nuestros visitantes.

Proyecto Parque Temático e Interactivo.

Proyecto que pretende brindar a la zona denominada Parque Ecológico la infraestructura adecuada y ordenada para que la ciudadanía pueda gozar de áreas naturales recreativas y deportivas, respetando el ambiente ecológico y logrando a su vez la interacción con la laguna de Bacalar.

Proyecto Complejo Deportivo de Bacalar.

Crear y mantener un complejo deportivo que sea capaz de satisfacer las necesidades de los deportistas bacalarenses que garanticen el bienestar y calidad de vida, mediante la estimulación de la actividad física, la recreación y el deporte, promoviendo valores como la responsabilidad, disciplina, compromiso, pertenencia, identidad, superación, confraternidad y la sana competencia.

Proyecto de Conservación y Restauración de la Zona Lagunar Costera.

Este proyecto tiene como objetivo implementar un plan de manejo integral en la conservación y restauración de la zona lagunar costera mediante la construcción de una unidad de monitoreo y espacio de estudio con valores científicos que ayuden a la regulación de especies nativas, amenazadas y en peligro de extinción.

Proyecto de la Modernización de la Costera de Bacalar.

Proyecto que tiene como meta detonar el desarrollo turístico de la avenida costera de la ciudad de Bacalar mediante la dotación de infraestructura moderna y equipamiento urbano en armonía con el medio ambiente rescatando las áreas verdes y ampliando las áreas de esparcimiento en beneficio de los habitantes de Bacalar.

Proyecto Construcción de la Ciclo pista.

Implementar un espacio seguro y amable con el medio ambiente para los ciclistas, proporcionando vías de comunicación alternas en las principales vialidades de la ciudad de Bacalar, y con ello detonar el turismo alternativo y la recreación familiar.

Construcción de la primera Universidad de Bacalar.

Construir modernas instalaciones Educativas que cumplan con la demanda actual del municipio, generando mayor oportunidad de superación profesional y con ello abatir la migración de los jóvenes estudiantes a otras ciudades.

Construcción del Palacio Municipal de Bacalar.

Construir un edificio moderno en armonía con la imagen urbana de la ciudad de Bacalar que congrege a las autoridades de la administración municipal y prestar con mayor premura y efectividad las demandas de los habitantes del nuevo municipio.

Proyecto del Recinto Ferial Bacalar Mágico.

Construir una infraestructura educativa ambiental infantil, que sea atractiva para chicos y grandes promoviendo la importancia del entorno como fuente de riqueza y su manejo sustentable de forma divertida, articulada con los espacios recreativos tradicionales como son las corridas de caballos y la Tradicional Feria.



Proyecto Museo del Agua e Isla de los Inventos.

Crear un espacio interactivo que propicie la educación ciudadana y la apropiación del patrimonio agua como legado colectivo y estratégico, a través del encuentro intercultural, el aprendizaje, la reflexión y la interpretación.

Proyecto Balneario Municipal.

El objetivo es fomentar las actividades recreativas dentro del balneario municipal ofreciendo a propios y externos el realce de la belleza natural de Bacalar, haciendo un vínculo con las actividades acuáticas para que se puedan regocijar dentro de un espacio que motive la visita y la convivencia familiar.




Proyecto Centro Cultural de las Artes CONARTE

Creado para dotar a la comunidad de espacios de interés cultural, para garantizar el acercamiento de muestras, expresiones y conocimientos artísticos de diversa índole, a grupos que no tienen acceso a ellas, diversificando e enriqueciendo las actividades cotidianas del municipio.


Imagen urbana del primer cuadro "Centro histórico de Bacalar Pueblo Mágico"

Orientados por el Programa Federal Pueblos Mágicos, se pretende generar identidad propia en cuanto a imagen urbana. Contando con infraestructura atractiva de manera visual e interactiva para fomentar el turismo cultural.



Proyecto Parque de los Cinco Sentidos.

El parque de los cinco sentidos nace con la firme idea de crear centros de convivencia y esparcimiento familiar, así como la de fomentar el cuidado del medio ambiente. Ya que el parque está inspirado en la importancia de los cenotes como una ventana a la biodiversidad, usando su dinámica de conectividad que los caracteriza para llevarte a través de un recorrido vivencial. En este parque podrás sentir, oler, tocar, mirar y saborear en cada uno de los espacios destinados para este fin (descubrir tus sentidos). Finalizando el recorrido en un lugar donde podrás experimentar tu sexto sentido (la imaginación).



www.bacalar.gob.mx

<http://www.facebook.com/municipiobacalar>

Twitter: @Mbacalar

BIBLIOGRAFÍA

Municipio de Bacalar

Plan Municipal de Desarrollo del Municipio de Bacalar 2011 – 2013

Concejo Estatal de Población de Quintana Roo 2010

[www.http://coespo.qroo.gob.mx/portal/](http://www.coespo.qroo.gob.mx/portal/)

Instituto Nacional de Estadística, Geografía e Informática (INEGI)

<http://www.inegi.org.mx/>