



# INFORME ANUAL DE RESULTADOS DEL COMITÉ DE GRUPOS AMBIENTALISTAS DE LA COMISIÓN DE CUENCA DEL RÍO QUERÉTARO

2023 - 2024



COMITÉ DE GRUPOS  
AMBIENTALISTAS  
**CCRO**  
COMISIÓN DE CUENCA  
DEL RÍO QUERÉTARO

En marzo de 2023 la vocalía del sector de grupos ambientalistas presentó el plan de trabajo sobre tres ejes y siete líneas de acción.

Gobernanza

Gestión del  
Conocimiento

Activación  
social



# PLAN DE TRABAJO 2023

Vocalía de Grupos Ambientalistas



Previa convocatoria pública, se instaló el Comité de Grupos Ambientalistas; que a la fecha ha tenido participación de 12 miembros activos en 7 sesiones bimestrales.



COMITÉ DE GRUPOS  
AMBIENTALISTAS DE LA CCRQ



JULIO 2023

El Comité organizó el Foro de proyectos ciudadanos 20x20 para una ciudad sensible al agua; en donde se presentaron 8 propuestas para ser consideradas dentro del Plan de Manejo de la Cuenca del río Querétaro.



3/NOV/23




Propuestas de modificaciones al manual operativo de la comisión:

- **Para la incorporación de buenas prácticas para fortalecer la participación sustantiva:**
  - Grabación o transmisión de sesiones
  - Perfiles de vocales
  - Horizontalidad
  - Inclusión y no discriminación
  - Prevención de conflictos de interés
- **Para el fortalecimiento de la representatividad y el mantenimiento de la legitimidad**
  - Participación de la CCRQ en eventos externos
  - Organización de eventos públicos
  - Uso de imagen de la CCRQ



Organización del primer Foro de socialización ciudadana del Proyecto de Saneamiento fuera de la red de drenaje, en colaboración con los sectores juvenil, académico, de género y sociedad organizada



16/JUN/23

Participación en la campaña de comunicación para la apropiación social del proyecto de saneamiento alternativo del Río Querétaro, a través de la creación de materiales gráficos y audiovisuales de divulgación.



### 2 Proyecto intersectorial

El proyecto tiene más de 12 años de concepción y 5 años de gestión. Fue aprobado por la Comisión de Cuenca del Río Querétaro en 2022 y en 2023 adoptado por el Consejo Consultivo de la **Comisión Estatal de Agua**, institución que asumió su financiamiento inicial.

El **Grupo Especializado de Saneamiento** de la Comisión de Cuenca, es el encargado de la implementación.

La CCRQ se integra por 12 vocaldas de instituciones públicas de los 3 niveles de gobierno, 6 vocaldas de usuarios, 9 vocaldas ciudadanas de los sectores académico, juventudes, ambientalistas, sociedad organizada, industrial, entre otros.

### 3 Se fundamenta en la Ecohidrología

**Desde la hidrología:** se busca aumentar el tiempo de retención del agua y oxigenarla causando turbulencia.

**Desde la bioquímica:** se busca evitar la acidogénesis (putrefacción), reduciendo los malos olores.

**Desde la ecología:** se busca degradar la materia orgánica en proteínas, grasas, azúcares, etc, para que las puedan comer las bacterias del río. Las bacterias depredadoras se alimentan de los microorganismos infecciosos.

### 5 Visión de cuenca

**Sanear el agua**

El proyecto abarca la parte del saneamiento que devolverá al agua las condiciones para cumplir con la **Norma 001**, proteger la salud pública y el agua pueda ser **reusada**.

**Rehabilitar el río**

Para una rehabilitación integral son necesarias acciones complementarias como recuperación de ecosistemas, prevención de descargas contaminantes y reforestaciones estratégicas.

### 6 ¿Cómo participo?

- Conoce el proyecto y sus avances
- Visita el río para ver qué estamos haciendo
- Asiste a los talleres y pláticas
- Informa a otras personas sobre el proyecto y la importancia socioecológica del río
- Participa en las jornadas de limpieza del río y no tires basura

Las descargas en el río son un problema **cultural**. Asumamos **responsabilidad** de las aguas residuales.



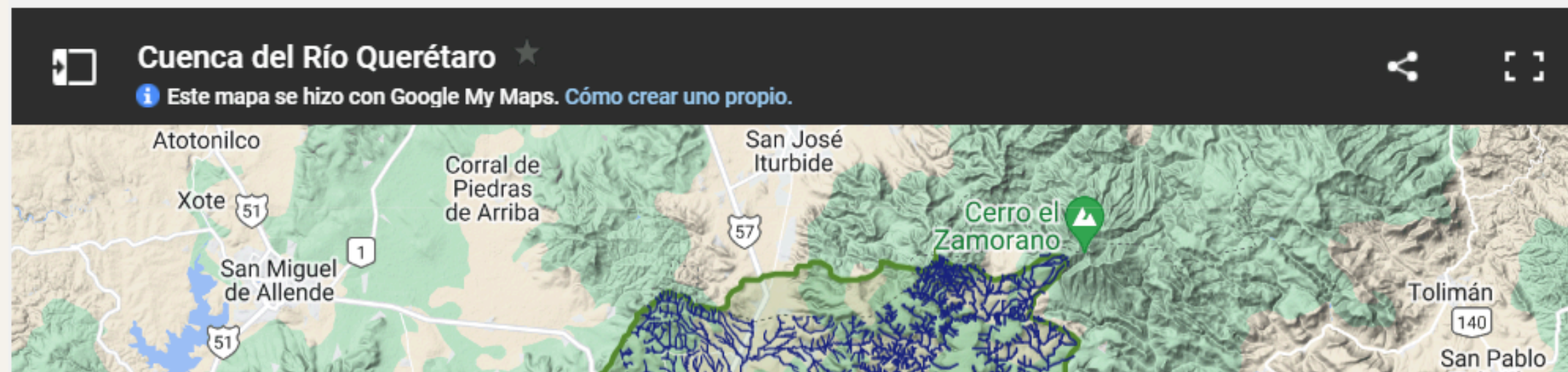
Colaboración para la elaboración del Sistema local de información geográfica a través de:

A. Información del sector

B. Vinculación con el Sistema de Información Unificada sobre Agua y Cuencas en México

## Mapa interactivo

La **Comisión de Cuenca del Río Querétaro** pone a disposición de la población el mapa interactivo ubicado en la sección inferior, en este mapa se pueden observar elementos generales que conforman nuestra cuenca. De estos elementos es posible observar el parteaguas, el cual delimita la cuenca y se conforma por la unión de los sitios de mayor elevación, así mismo es posible observar la red de ríos dentro de la cuenca.





# GRUPO DE TRABAJO DE PLANEACIÓN

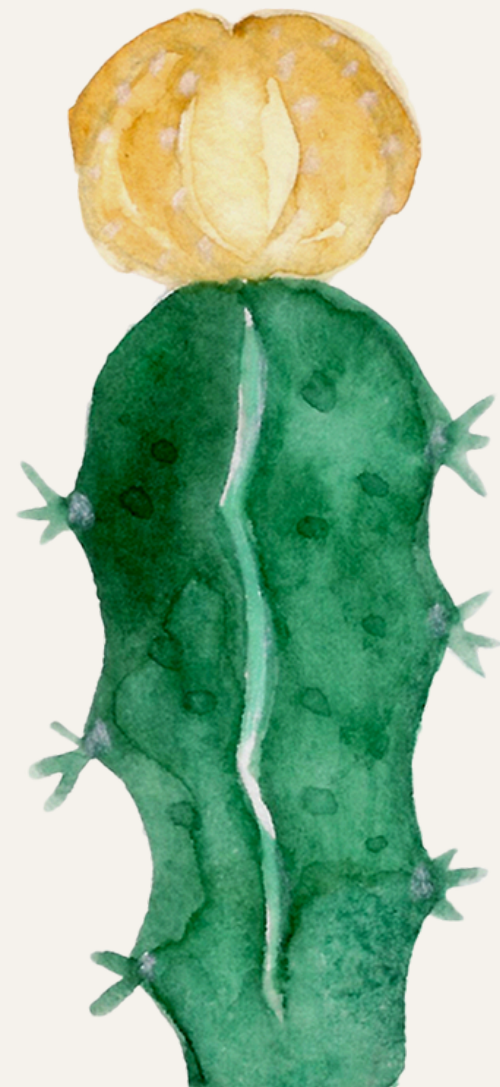
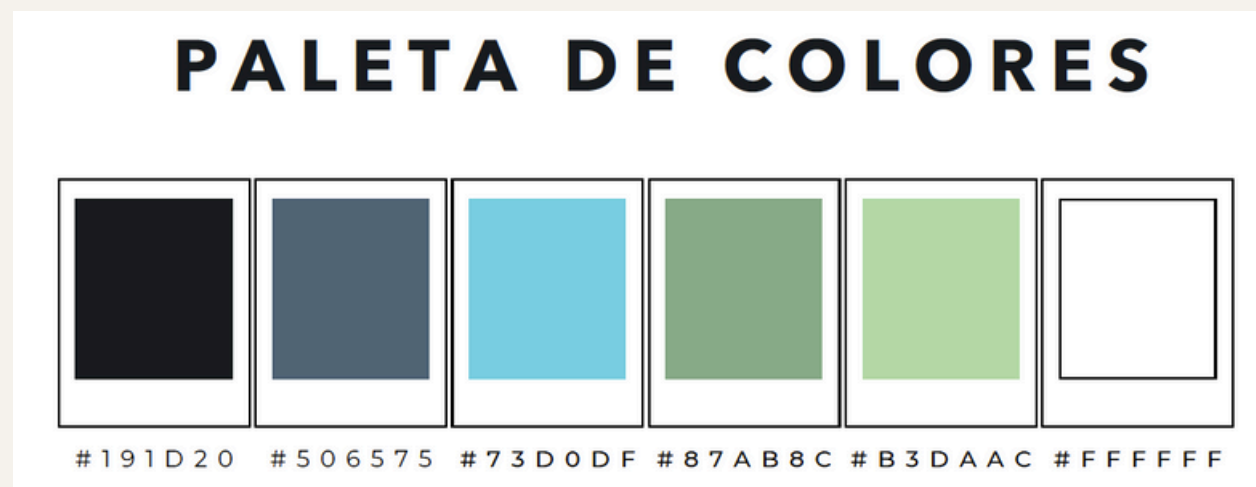
- Participación en la redacción del Plan de Gestión y Manejo Integral de la Cuenca del Río Querétaro (PGMICRQ)
- Diseño editorial del PGMICRQ



18/DIC/23

# OTRAS APORTACIONES DEL SECTOR AMBIENTAL

Rediseño de la identidad visual de la Comisión de Cuenca del Río Querétaro para reflejar la integralidad de la cuenca y la diversidad de los integrantes de la Comisión, así como sus objetivos. Además de ir acorde con la tendencia global hacia paradigmas basados en el reequilibrio entre sociedad y naturaleza.



# El Comité de Grupos Ambientalistas

Agradece el compromiso y la participación constante de sus integrantes, personas y grupos activos en la conservación y la defensa de la naturaleza como bien común.

