

Mexico

Mexico > [Region](#) > [countries](#) > [home](#)

This report was prepared by FAO AGL.

last updated: 4 Mar 2004

News :

[[Text 5.1.1](#)] is on-line [04/03/04]

Add links on [1.3](#), [2.2](#) and [3.1](#) [21/01/03]

Link to [SEMARNAT](#) is added on [8.2](#) [15/01/03]

Report on LADA Case study Mexico is available in [LADA Website](#) and through [[Link 5.1.1](#)].[04/12/03]



[Country Overview](#)



[Land resources](#)



[Water resources \(AQUASTAT\)](#)



[Plant nutrient resources](#)



[Hot spots](#)



[Bright spots](#)



[Challenges and viewpoints](#)



[References / Related internet links](#)

1. Country overview

1.1 [Geography and administrative units](#)



1.2 [Socio-economic features](#)

1.3 [Climate](#)

1. > [top](#)



1.1 Geography and administrative units

  [[Link 1.1.1](#): INEGI Report: Ubicación de México en el mundo]

  [[Link 1.1.2](#): INEGI Report: División por entidad federativa con base en el marco geoestadístico]

1.1 > [1.](#)

1.2 Socio-economic features

  [[Link 1.2.1](#): INEGI Report: Estadísticas]

sociodemográficas]

- [[Link 1.2.1.1](#): INEGI Report: Dinámica de la población]
- [[Link 1.2.1.2](#): INEGI Report: Población con discapacidad]
- [[Link 1.2.1.3](#): INEGI Report: Trabajo]
- [[Link 1.2.1.4](#): INEGI Report: Ingreso y gasto]



[[Link 1.2.2](#): INEGI Report: Estadísticas económicas]

- [[Link 1.2.2.1](#): INEGI Report: Producción, consumo e inversión]
- [[Link 1.2.2.2](#): INEGI Report: Remuneraciones]
- [[Link 1.2.2.3](#): INEGI Report: Trabajo]
- [[Link 1.2.2.4](#): INEGI Report: Precios]




[[Link 1.2.3](#): INEGI Report: Población, economía y medio ambiente]

1.2 > [1.](#)

1.3 Climate

  [[Link 1.3.1](#): INEGI Report: Atmósfera y Clima]

  [[Link 1.3.2](#): CNA, Servicio Meteorológico Nacional]

  [[Link 1.3.3](#): Monitor Agroclimático -Centro de Estadística Agropecuaría (CEA)]

1.3 > [1.](#)

2. Land resources

2.1 [Physiography](#)

2.2 [Soils](#)

2.3 [Agroecological systems](#)

2.4 [Wetlands, mangroves and inland valley bottoms](#)

2.5 [Inundation Land Types](#)

2.6 [Natural hazards](#)

2.7 [Land cover](#)

2.8 [Land use](#)



2.9 [Land use change](#)



2.10 [Land Productivity](#)

2.11 [Environmental Impact of land uses](#)

2. > [top](#)



2.1 Physiography


  [[Link 2.1.1](#): INEGI Report: Fisiografía]



  [[Link 2.1.2](#): INEGI Report: Geología]

2.1 > [2.](#)


2.2 Soils

  [[Link 2.2.1](#): INEGI Report: Edafología]

 [[Link 2.2.2](#): Semarnat-Suelos]

 [[Link 2.2.3](#): VINCULACIÓN AGUA, BOSQUES Y SUELOS (pdf
357kB)] 

 [[Link 2.2.4](#): Cartografía del Inventario Nacional de Suelos]

 [[Link 2.2.5](#): Mapa de Evaluación de la Degradación del Suelo
del Estado de México]

2.2 > [2.](#)

2.3 Agroecological systems

  [[Link 2.3.1](#): INEGI Report: Biodiversidad]

2.3 > [2.](#)

2.4 Wetlands, mangroves and inland valley bottoms

2.4 > [2.](#)



2.5 Inundation Land Types

2.5 > [2.](#)

2.6 Natural hazards

2.6 > [2.](#)

2.7 Land cover

  [[Link 2.7.1](#): INEGI Report: Vegetación]

  [[Link 2.7.2](#): INEGI Report: Vegetación y fauna]

  [[Link 2.7.3](#): INEGI Report: Biodiversidad]

2.7 > [2.](#)

2.8 Land use

  [[Link 2.8.1](#): INEGI Report: Uso del Suelo]

  [[Link 2.8.2](#): INEGI Report: Suelo y Vegetación]

2.8 > [2.](#)

2.9 Land use change

2.9 > [2.](#)

2.10 Land Productivity

2.10 > [2.](#)

2.11 Environmental Impact of land uses

2.11 > [2.](#)

3. Water Resources (AQUASTAT)



3.1 [Hydrography](#)

3.2 [Irrigation and drainage](#)

3. > [top](#)

3.1 Hydrography

 [[Link 3.1.1](#): AQUASTAT Country profile of Mexico]

  [[Link 3.1.2](#): INEGI Report: Agua]

 [[Link 3.1.3](#): Comisión Nacional del Agua]

3.1 > [3.](#)

3.2 Irrigation and drainage

3.2 > [3.](#)

4. Plant nutrient resources

4.1 [Plant nutrient use and nutrient balance](#)

4.2 [Fertilizer production and costs](#)

4. > [top](#)

4.1 Plant nutrient use and nutrient balance

4.1 > [4.](#)

4.2 Fertilizer production and costs

4.2 > [4.](#)

5. Hot spots

5.0 [Overview: constraints to sustainable agriculture](#)

5.1 [Land-related constraints](#)

5.2 [Water-related constraints](#)

5.3 [Plant nutrition-related constraints](#)

5.4 [other constraints](#)

5. > [top](#)



5.0 Overview: constraints to sustainable agriculture


5.0 > [5.](#)

5.1 Land-related constraints

 [\[Link 5.1.1: LADA Case study Mexico\]](#)

- Report (Part [1-2,4](#) , [3](#), [5-6](#)) and [Annexes](#)]

  [\[Link 5.1.2: INEGI Report: Indicadores de sustentabilidad\]](#)

 [\[Text 5.1.1: Land degradation in Mexico: Its extent and impact\]](#) **[new]**

5.1 > [5.](#)

5.2 Water-related constraints

5.2 > [5.](#)

5.3 Plant Nutrition-related constraints

5.3 > [5.](#)

5.4 Other constraints

5.4 > [5.](#)

6. Bright spots

6.0 [Overview: society's response to ameliorate the situation](#)

6.1 [Land-related response indicators](#)

6.2 [Water-related response indicators](#)

6.3 [Plant nutrition-related response indicators](#)

6.4 [Other response indicators](#)

6. > [top](#)

6.0 Overview: society's response to ameliorate the situation



[\[Link 6.0.1: INEGI Report: Indicadores de sustentabilidad\]](#)

6.0 > [6.](#)

6.1 Land-related response indicators

6.1 > [6.](#)

6.2 Water-related response indicators

6.2 > [6.](#)

6.3 Plant Nutrition-related response indicators

6.3 > [6.](#)

6.4 Other response indicators

6.4 > [6.](#)

7. Challenges and viewpoints

7. > [top](#)

8. References and related internet links

8.1 [References](#)

8.2 [Related internet links](#)

8. > [top](#)

8.1 References

The information source of this report is the website of INEGI (Instituto Nacional de Estadística, Geografía e Informática) in Mexico.

2003. L. Berry, J. Olson, and D. Campbell: Commissioned by Global Mechanism with support from the World Bank: Assessing the extent, cost and impact of land degradation at the national level: Findings and lessons learned from seven pilot case studies.

8.1 > [8.](#)

8.2 Related internet links

Country in general

Instituto Nacional de Estadística, Geografía e Informática (INEGI)

<http://www.inegi.gob.mx/inegi/default.asp>

annotation: El Instituto Nacional de Estadística, Geografía e Informática (INEGI), consciente de las ventajas que trae consigo el uso de los recursos tecnológicos e informáticos, ha instrumentado esta sección para brindarle acceso a los cuestionarios electrónicos para la captación de información vía internet.[extract from the Homepage]

Internet Sector Agrario

annotation: "....." [editor's note, 02feb2002]

Secretaría de Medio Ambiente y Recursos Naturales (SEMARNAT)

annotation: La Secretaría de Medio Ambiente y Recursos Naturales, SEMARNAT es la dependencia de gobierno que tiene como propósito fundamental, constituir una política de Estado de protección ambiental, que revierta las tendencias del deterioro ecológico y sienta las bases para un desarrollo sustentable en el país.

Map Resource

MEXICO CHANNEL © Mapas de México

Climate Information

CNA, Servicio Meteorológico Nacional

<http://smn.cna.gob.mx/>

Monitor Agroclimático -Centro de Estadística Agropecuaria (CEA)

8.2> [8.](#)

history

[01/02/01] on-line

[04/12/03] Report on LADA Case study Mexico is available in [LADA Website](#) and through [[Link 5.1.1](#)]

[15/01/03] Link to [SEMARNAT](#) is added on [8.2](#)

[21/01/03] Add links on [1.3](#), [2.2](#) and [3.1](#)

[04/03/04] [[Text 5.1.1](#)] is on-line